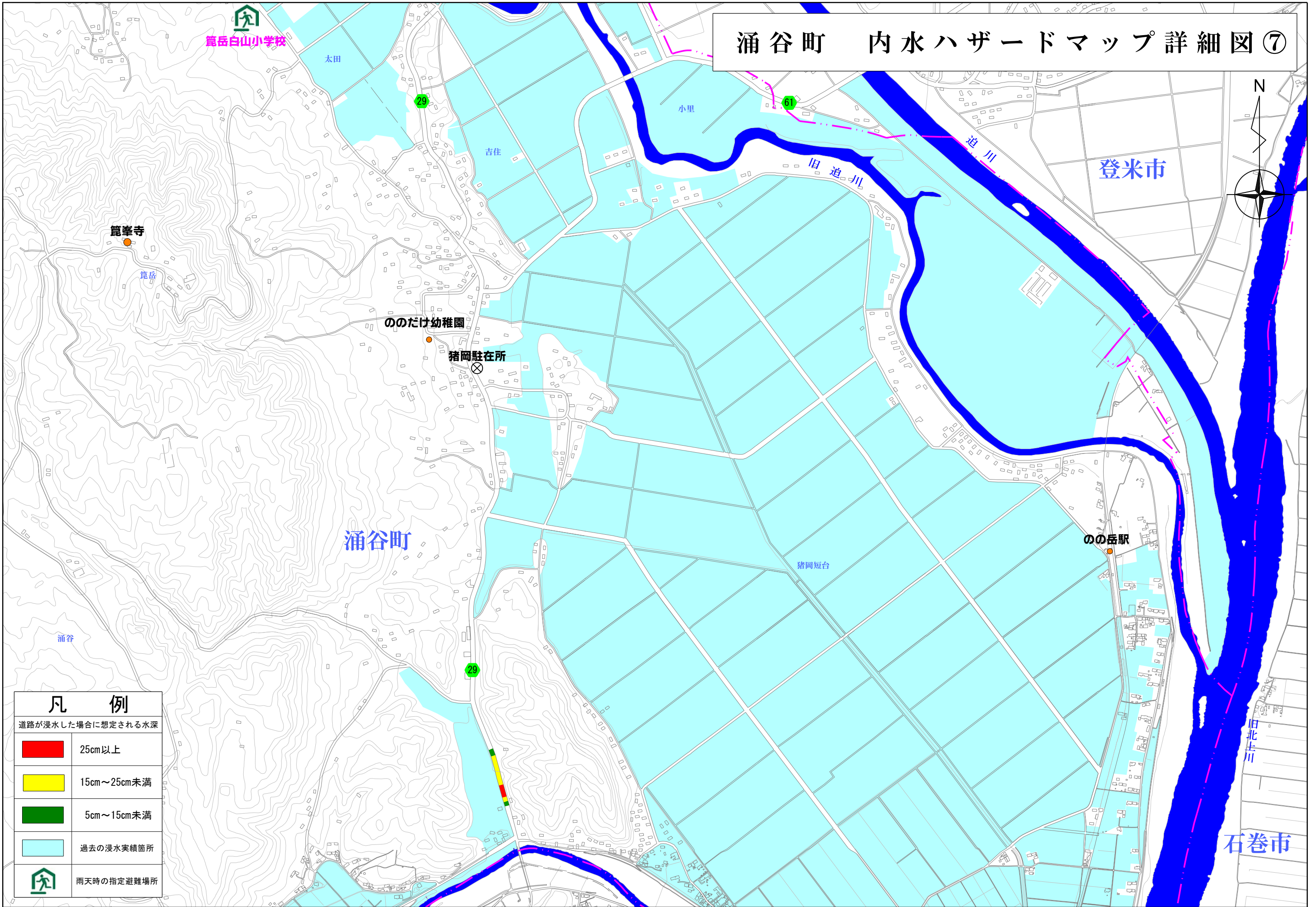







# 涌谷町 内水ハザードマップ詳細図⑦



凡 例	
道路が浸水した場合に想定される水深	
	25cm以上
	15cm～25cm未満
	5cm～15cm未満
	過去の浸水実績箇所
	雨天時の指定避難場所

A1 S=1:7,000  
A3 S=1:14,000

0 250m 500m 1000m

この地図は国土地理院 基盤地図情報 ダウンロードサービスを使用し作成した。「測量法に基づく国土地理院長承認 (使用) R 4Jhs 1019」