






涌谷町 内水ハザードマップ詳細図⑨

凡 例	
道路が浸水した場合に想定される水深	
	25cm以上
	15cm～25cm未満
	5cm～15cm未満
	過去の浸水実績箇所
	雨天時の指定避難場所